



**UNIVERSIDAD MAYOR DE SAN ANDRÉS**  
**FACULTAD DE CIENCIAS GEOLÓGICAS**  
**CARRERA DE INGENIERÍA GEOGRÁFICA**  
**CONVOCATORIA PÚBLICA N° 02/2014**

**PROGRAMA ACADÉMICO DESCONCENTRADO**  
**T.S. "CATASTRO Y ORDENAMIENTO TERRITORIAL"**  
**SEDE UNIVERSITARIA LOCAL ACHACACHI**

LA FACULTAD DE CIENCIAS GEOLÓGICAS MEDIANTE LA CARRERA DE INGENIERÍA GEOGRÁFICA, EN CUMPLIMIENTO A RESOLUCIÓN DECANAL N° 080/2014 DE FECHA 25 DE MARZO DE 2014, CONVOCA A PROFESIONALES GEÓGRAFOS Y AFINES DE LA UMSA Y DEL SISTEMA UNIVERSITARIO BOLIVIANO A PARTICIPAR DEL CONCURSO DE MÉRITOS PARA LA PROVISIÓN DE: **FACILITADORES(AS) PROVINCIALES - FONDOS IDH PARA EL 1er. SEMESTRE ACADÉMICO DEL PROGRAMA (I/2014) T.S. "CATASTRO Y ORDENAMIENTO TERRITORIAL" - SEGUNDA VERSIÓN EN EL CENTRO REGIONAL UNIVERSITARIO ALTIPLANO NORTE LACUSTRE CON SEDE EN ACHACACHI.**

N°	SIGLA	ASIGNATURA	TIEMPO	CARGA HORARIA
1	MAT-100	ALGEBRA	Modular (1 mes)	160 horas/mes
2	FIS-100	FÍSICA I	Modular (1 mes)	160 horas/mes
3	QMC-100	QUÍMICA I	Modular (1 mes)	160 horas/mes
4	MAP-100	DIBUJO TOPOGRÁFICO Y CAD	Modular (1 mes)	160 horas/mes
5	GEO-100	GEOGRAFÍA	Modular (1 mes)	160 horas/mes
6	MAR-100	MEDIO AMBIENTE Y ECOLOGÍA	Modular (1 mes)	160 horas/mes

**REQUISITOS:**


- Solicitud escrita dirigida al Decano de la Facultad de Ciencias Geológicas.
- Currículum Vitae debidamente documentado y ordenado.
- Fotocopias simples del Título Académico y en Provisión Nacional.
- Fotocopia simple del Curso Básico de Formación Docente (Diplomado en Educación Superior) del Sistema de la Universidad Boliviana.
- Fotocopia de la Cédula de Identidad simple.
- No tener antecedentes anti-autonomistas comprobados (Asesoría Jurídica de la UMSA).
- No tener deudas pendientes con la Universidad (Área Desconcentrada de la Facultad).
- Experiencia Profesional no menor a 1 año, al 31 de diciembre de 2013.
- Presentar un Plan de trabajo correspondiente a la asignatura que postula. Este Plan debe ser factible de acuerdo a los recursos con que cuenta la Universidad y contenidos vigentes en el Plan de Estudios de la Carrera (Recabar información en la Dirección de la Carrera).
- El (La) Facilitador (a), tiene una carga horaria de tiempo completo a dedicación exclusiva durante el módulo (un mes) que dicte la asignatura.
- Carta de compromiso de aceptación de horario, dirigida al Coordinador Académico del Programa.
- La no presentación de uno o más requisitos inhabilitará la postulación.

Todos estos documentos deben ser presentados en sobre cerrado, en la Secretaría de Dirección de la Carrera de Ingeniería Geográfica, Campus Universitario c/ 27 de Cota Cota o en el 4to. Piso del Edificio HOY (Unidad de Postgrado, sólo por las tardes), Avenida 6 de Agosto N° 2170, hasta el jueves 17 de abril de 2014 a horas 18:00, impostergablemente.

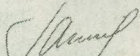
**NOTA:** Una vez concluido el proceso de evaluación curricular, los ganadores deberán presentar su fotocopia legalizada u original del Título Académico y Provisión Nacional.

Los postulaciones a más de dos materias deberán presentar todos los requisitos por separado, mayores informes al correo: [hernan\\_vasquez30@hotmail.com](mailto:hernan_vasquez30@hotmail.com)

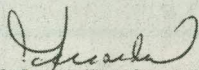
La Paz, marzo de 2014

  
**MSc. Erwin Galoppo von Borries**  
**DIRECTOR DE CARRERA**  
**INGENIERÍA GEOGRÁFICA**



  
**Dr. Jaime Argollo Bautista**  
**DECANO DE LA FACULTAD DE**  
**CIENCIAS GEOLÓGICAS**



  
**V° B° Dr. Fernando Alberto Quevedo Iriarte**  
**VICERRECTOR - UMSA**



**EL DIARIO, 30/3/2014 DOMINGO**